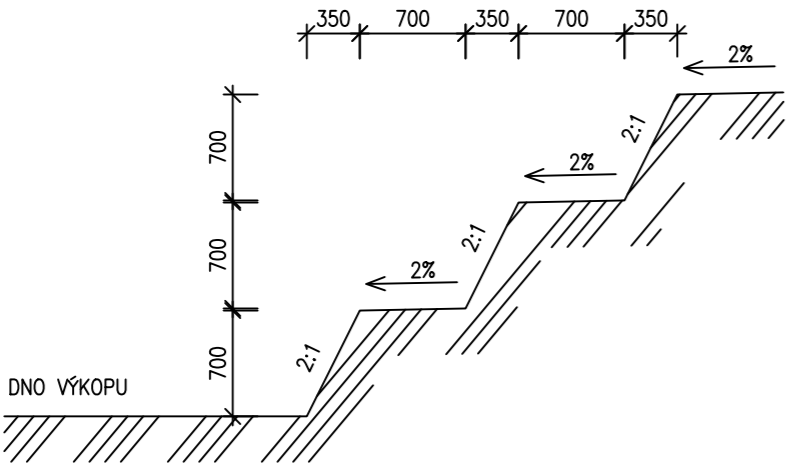


DETAIL A - STUPŇOVITÝ ZÁŘEZ V HRÁZI
M 1:50



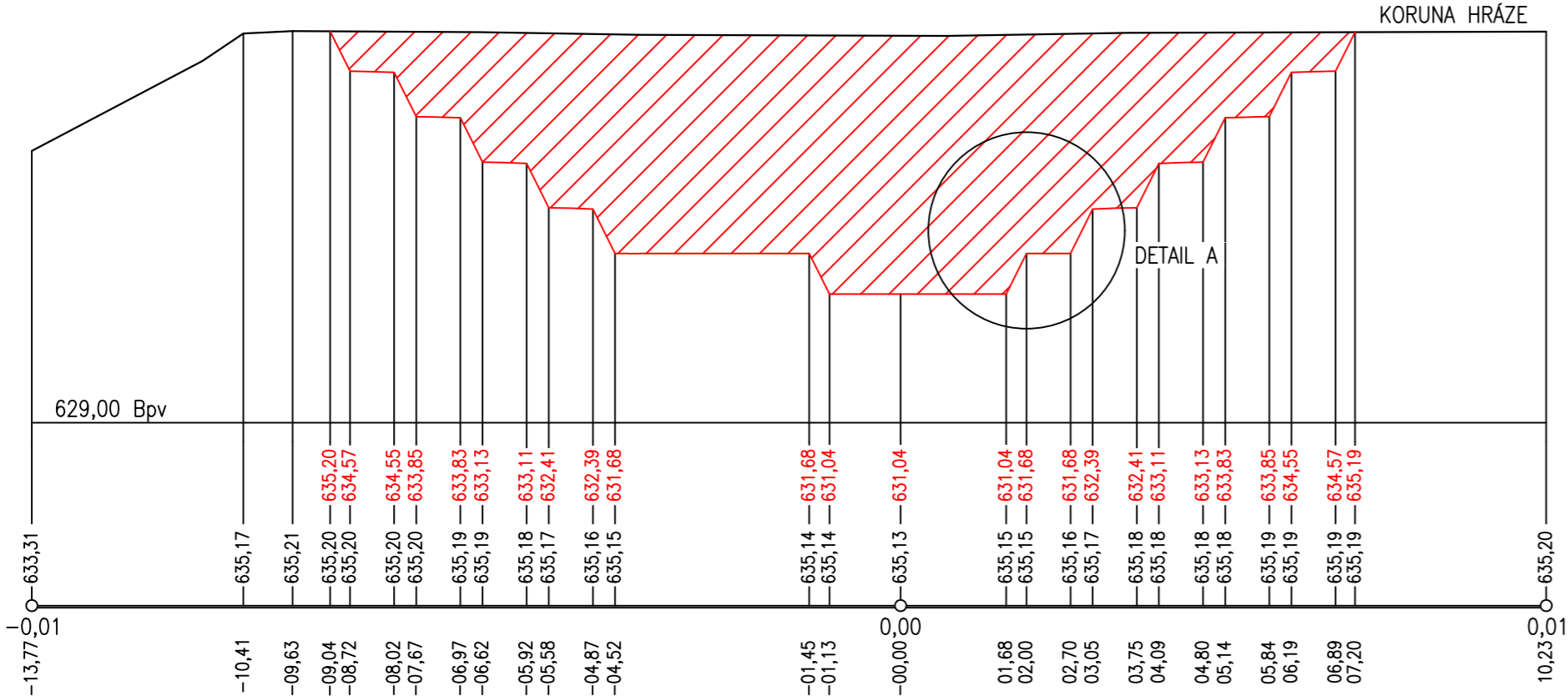
PP A-A'
staničení 0 m
1:50/50

SROVNÁVACÍ ROVINA:

VÝKOP

TERÉN STÁVAJÍCÍ

STANIČENÍ (km)
(m)



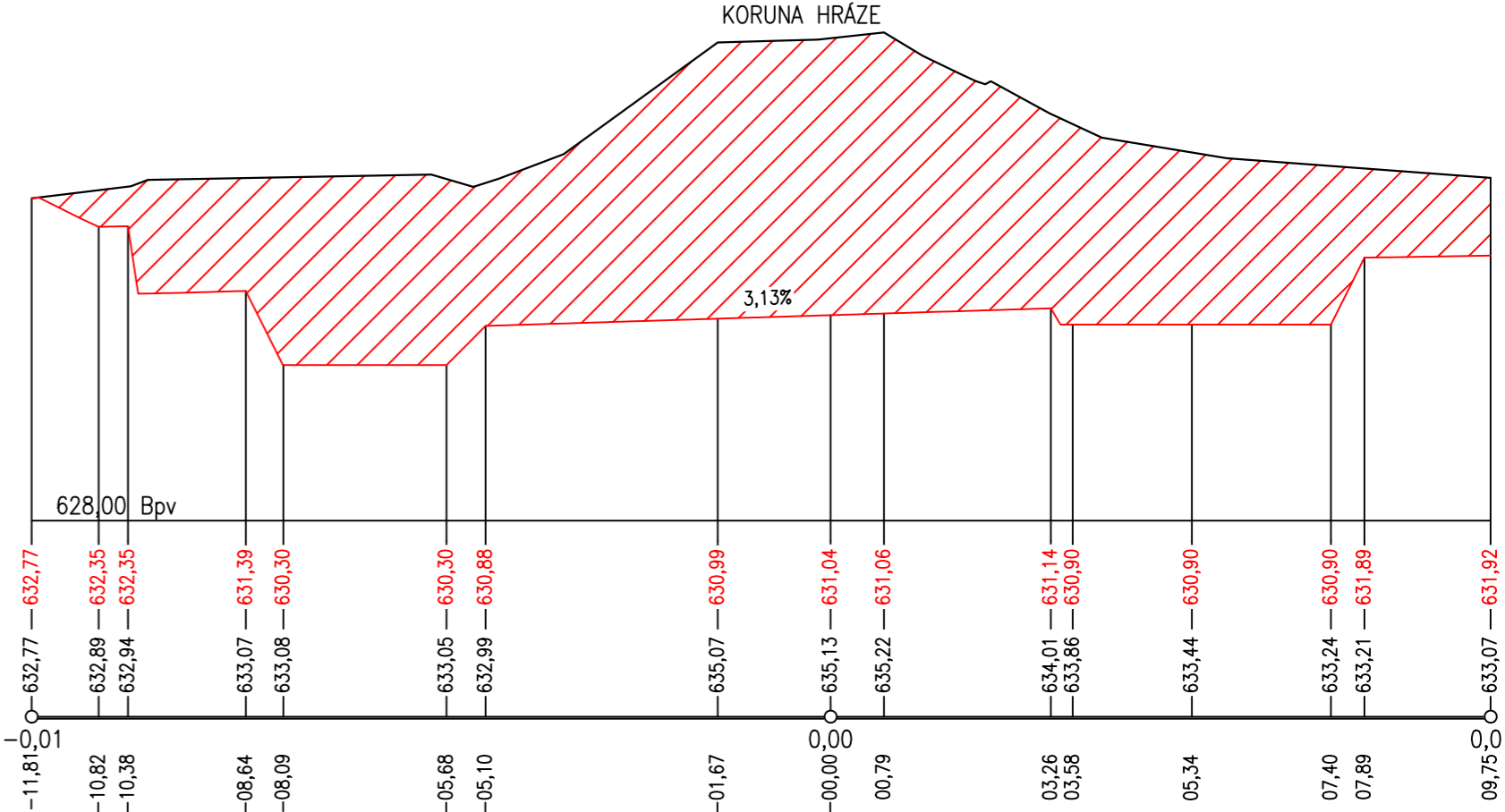
PR B-B'
staničení 0. m
1:50/50

SROVNÁVACÍ ROVINA:


VÝKOP

TERÉN STÁVAJÍCÍ

STANIČENÍ (km)
(m)



razítko, paré č.:

Vypracoval:	Kreslil:	Zodp. projektant:	Vedoucí odboru OPI:	 <div>Povodí Ohře, s.p. Bezručova 4219 Chomutov</div>	
Ing. Jan Jirásek	Ing. Jan Jirásek	Ing. Jan Jirásek	Ing. M. Beržinský		
Kraj: Karlovarský		PÚ: Karlovy Vary			
Stavebník: Povodí Ohře, s. p., Bezručova 4219, 430 03 Chomutov					
MVN Horní Dražov - funkční objekty				Formát:	630x297
				Datum:	04/2022
				Účel:	DSP/DPS
				Číslo akce:	502 827
				Arch.č.	KV-07/2019
SO 02 - Rekonstrukce požerákové výpusti Podélný profil a příčný řez překopem hráze				Měřítko:	č.výkr.
				10:1_XREF	D.2.3

souřad. systém S-JTSK, výškový systém Bpv